



















Poważam się, zgodność niniejszej kopii z treścią materiału państwowego zasobu geodezyjnego i kartograficznego	
Organ prowadzący państwowy zasób geodezyjny i kartograficzny	STAROSTA POWIATU OLEŚNICKIEGO
Nazwa materiału zasobu	Mapa zasadnicza
Identyfikator ewidencyjny materiału zasobu	P.0214.2016.
Data wykonania kopii	2025.08.19
Imię, nazwisko i podpis osoby reprezentującej organ	

Oleśnica dn. 19.08.2025

LEGENDA			
	Projektowany kort do tenisa ziemnego		
	Projektowana ściana modułowa do tenisa h=3m		
	Projektowany kort do padła		
	Projektowany kontener sanitarny		
	Istniejące nawierzchnia zieleni - trawników		
	Projektowana nawierzchnia utwardzona dojeść - kostka szara betonowa 8cm		
	Przyłącze kanalizacji - projektowane		
	Przyłącze wodociągowe - projektowane		
	Przyłącze elektryczne - projektowane		
	Studnia kanalizacyjna - projektowane		
	Słup oświetleniowy - projektowane		
	Nieprzekraczalna linia zabudowy		
	Obrzeże betonowe 8cm - szare		
	Linie rozgraniczające jednostki bilansowe miejscowego planu zagospodarowania przestrzennego gminy		
	Granica działki		
	Ogrodzenie z siatki kortu tenisowego o wys. h=4m		
Program funkcjonalno-użytkowy			
Budowa Parku do Gry w Tenisa i Padła w Sycowie			
Projekt zagospodarowania działki	Rysunek nr: 1.0	Data: 08.2025 r.	Skala: 1:500
Adres inwestycji	Powiat oleśnicki, Jedn. ewid. - Syców miasto, obręb Syców, dz. nr: 3/1, 4 AM25		
Inwestor	Gmina Syców, ul. Mickiewicza 1, 56-500 Syców		
Zespół projektu		Nr uprawnień budowlanych	Podpis
Projektant b. architektoniczna	mgr inż. arch. Jakub Kubiak	50/WPOKK/2018 Spec. architektoniczna	
Projektant b. drogowy	mgr inż. Lech Marciniak	WKPK/0391/POOD/19 spec. drogowy	